

**MARTI GAYRİMENKUL YATIRIM ORTAKLIĞI A.Ş.**

**ANTALYA İLİ, KEMER İLÇESİ, ÇAMYUVA  
127 ADA 1 PARSEL “ARSA” NİTELİKLİ TAŞINMAZIN**

**GAYRİMENKUL DEĞERLEME RAPORU**



**ŞİRKET LİSANS NO: B. 02. 1. SPK. 015-451/5015**

**07.10.2024 – ÖZEL- 070**

**ETKİN GAYRİMENKUL DEĞERLEME VE DANIŞMANLIK A.Ş.**

Mustafa Kemal Mah. 2133.sokak No:2 Daire :5 Çankaya/ANKARA

Tel:0 312 286 80 80 Faks: 0 312 285 72 30

[etkin@etkindegerleme.com](mailto:etkin@etkindegerleme.com) [www.etkindegerleme.com](http://www.etkindegerleme.com)

**RAPOR ÖZET**

<b>Raporu Talep Eden</b>	MARTI GAYRİMENKUL YATIRIM ORTAKLIĞI A.Ş.
<b>Raporu Hazırlayan</b>	ETKİN GAYRİMENKUL DEĞERLEME DANIŞMANLIK A. Ş
<b>Sözleşme Tarihi</b>	24.09.2024
<b>Değerleme Tarihi (Başlangıç-Bitiş)</b>	25.09.2024-30.09.2024
<b>Rapor Tarihi</b>	07.10.2024
<b>Rapor No</b>	2024-ÖZEL-0070
<b>Rapor Kapsamı</b>	Bu değerleme raporu; Sermaye Piyasası Kurulu'nun "Sermaye Piyasasında Faaliyette Bulunacak Gayrimenkul Değerleme Kuruluşları Hakkında Tebliğ"ın (III-62.3) 1. Maddesinin 2. Fıkrası kapsamında hazırlanmıştır.
<b>Raporun Konusu</b>	Antalya İli, Kemer İlçesi, Çamyuva Mahallesi, 127 Ada 1 Parsel "ARSA" Nitelikli Taşınmazın Piyasa Değeri
<b>Raporun Kullanım Amacı</b>	GYO portföyünde yer almaları nedeniyle hazırlanmıştır.
<b>Değerlemeye Konu Gayrimenkulün Adresi</b>	Çamyuva Mahallesi, 5001 Sokak, No.6
<b>Raporu Hazırlayan Uzmanlar</b>	Yılmaz GÜNEY -Değerleme Uzmanı (Lisans No:405932) Pınar MÜFTÜOĞLU-Değerleme Uzmanı (Lisans No:901706) Pelin ŞEKERCİ- Sorumlu Değerleme Uzmanı (Lisans No: 405934)

**RAPORU HAZIRLAYAN UZMANLAR**

<b>Yılmaz GÜNEY</b> Değerleme Uzmanı (Lisans No:405932)	<b>Pınar MÜFTÜOĞLU</b> Değerleme Uzmanı (Lisans No:901706)	<b>Pelin ŞEKERCİ</b> Sorumlu Değerleme Uzmanı (Lisans No:405934)
		

## UYGUNLUK BEYANI

**Bu değerlendirme raporu; aşağıdaki ilkeler çerçevesinde SPK mevzuatı ve Uluslararası Değerleme Standartları (UDES) çerçevesinde hazırlanmıştır.**

- Aşağıdaki raporda sunulan bulguların değerlendirme uzmanının bildiği kadarıyla doğru olduğunu,
- Analiz ve sonuçların sadece belirtilen varsayımlar ve koşullarla sınırlı olduğunu,
- Değerleme uzmanının değerlendirme konusunu oluşturan mülkle herhangi bir ilgisi olmadığını,
- Değerleme uzmanının ücretinin raporun herhangi bir bölümüne bağlı olmadığını,
- Değerleme çalışmasının ahlaki kural ve performans standartlarına göre gerçekleştiğini,
- Değerleme uzmanının, mesleki eğitim şartlarını haiz olduğunu,
- Değerleme çalışmasının gerçekleştirildiği müşteriyle aramızda herhangi bir çıkar çatışması olmadığını,
- Değerleme uzmanının değerlemesi yapılan mülkün yeri ve türü konusunda daha önceden deneyimi olduğunu,
- Değerleme uzmanının, mülkü kişisel olarak denetlediğini,
- Raporda belirtilenlerin haricinde hiç kimsenin bu raporun hazırlanmasında mesleki bir yardımda bulunmadığını,
- Değerleme raporunun teminat amaçlı işlemlerde kullanılmak üzere hazırlanmamış olup Uluslararası Değerleme Standartları (IVS) kapsamında düzenlendiğini,
- Zemin araştırmaları ve zemin kontaminasyonu çalışmalarının, "Çevre Jeofiziği" bilim dalının profesyonel konusu içinde kalması ve bu konuda ihtisasımız olmaması nedeniyle gayrimenkulün çevresel olumsuz bir etki olmadığını varsayıldığını,
- Değerleme raporunda, değerlendirme kuruluşunun yazılı onayı olmaksızın raporun tamamen veya kısmen yayımlanmasının, raporun veya raporda yer alan değerlendirme rakamlarının ya da değerlendirme faaliyetinde bulunan personelin adlarının veya mesleki niteliklerinin referans verilmesinin yasak olduğunu,
- Bu değerlendirme raporunun 31.08.2019 tarih 30874 sayılı Resmî Gazete'de yayımlanan Sermaye Piyasasında Faaliyette Bulunacak Gayrimenkul Değerleme Kuruluşları Hakkında Tebliğ'in 1. Maddesinin 2. Fıkrası kapsamında hazırlandığını beyan ederiz.

İÇİNDEKİLER	SAYFA
<b>1- RAPOR BİLGİLERİ</b> .....	<b>7</b>
1.1. Raporun Tarihi ve Numarası:.....	7
1.2. Raporun Konusu ve Amacı.....	7
1.3. Raporun Kapsamı.....	7
1.4. Raporu Hazırlayanların Ad ve Soyadları.....	7
1.5. Değerleme Tarihi .....	7
1.6. Dayanak Sözleşme Tarihi.....	7
1.7. Değerleme Şirketinin SPK Lisans Belgesi Tarih ve No'su.....	7
1.8. Değerleme Konusu Gayrimenkul İçin Şirketimiz Tarafından Daha Önceki Tarihlerde Yapılan Son Üç Değerlemeye İlişkin Bilgiler.....	7
1.9. Değerleme Çalışmasını Olumsuz Yönde Etkileyen Faktörler.....	7
<b>2- DEĞERLEME ŞİRKETİ VE MÜŞTERİYİ TANITICI BİLGİLERİ</b> .....	<b>8</b>
2.1. Değerleme Hizmetinin Amacı .....	8
2.2. Hizmet Veren Değerleme Şirketi .....	8
2.3. Hizmet Alan Müşteri.....	8
2.4. Değerleme Talebi ve Kapsamı .....	8
2.5. Müşteri Talebinin Kapsamı Ve Sınırlamalar .....	8
<b>3. DEĞERLEME KONUSU TAŞINMAZIN MÜLKİYET VE YAPILAŞMA BİLGİLERİ</b> .....	<b>9</b>
3.1 Gayrimenkullerin Tapu Kaydı .....	9
3.2. Taşınmazlara Ait Tapu Takyidat Bilgileri .....	9
3.2.1. Değerleme Konusu Gayrimenkulün Devredilebilmesine İlişkin Görüş: .....	10
3.2.2. Taşınmazların Son Üç Yıllık Dönemde Gerçekleşen Alım Satım İşlemleri .....	11
3.3. Gayrimenkulün Kullanımına İlişkin Yasal İzinler İmar Durumu, Ruhsat, Proje vb.....	11
3.3.1. Gayrimenkulün ve Bulunduğu Bölgenin İmar Durumu.....	11
3.3.2. Proje Bilgileri:.....	13
3.3.3. Yapı Ruhsat ve Yapı Kullanım İzin Belgesi Bilgileri: .....	13
3.3.4. Enerji Kimlik Belgesi: .....	13
3.4. Değerleme Konusu Gayrimenkulün Varsa Son Üç Yıllık Dönemde Hukuki Durumunda Meydana Gelen Değişikliklere (İmar Planında Meydana Gelen Değişiklikler, Kamulaştırma İşlemleri v.b.) İlişkin Bilgi.....	13
3.5. Parsel Bazında Konum / Yer Teyidi: .....	13
3.6. Taşınmazın Yasal Mevcut Kısıtlılık Durumu: .....	13
3.7. Yapı Denetimi Hakkında Kanunun Uyarınca Denetim Yapan Yapı Denetim Kuruluşu.....	13
3.8 İlgili Mevzuat Uyarınca Alınması Gereken İzin ve Belgelerin Tam ve Doğru Olarak Mevcut Olup Olmadığı Hakkında Görüş.....	13
3.9 Gayrimenkule İlişkin Olarak Yapılmış Sözleşmelere İlişkin Bilgiler (Gayrimenkul Satış Vaadi Sözleşmeleri, Kat Karşılığı İnşaat Sözleşmeleri ve Hasılat Paylaşımı Sözleşmeler vb.) .....	14
3.10 Projeye İlişkin Detaylı Bilgi ve Planların ve Söz Konusu Değerin Tamamen Mevcut Projeye İlişkin Olduğuna ve Farklı Bir Projenin Uygulanması Durumunda Bulunacak Değerin Farklı Olabileceğine İlişkin Açıklama .....	14

<b>4. KONU TAŞINMAZIN BULUNDUĞU BÖLGE VE SEKTÖR ANALİZLERİ .....</b>	<b>14</b>
4.1. Taşınmazın Bulunduğu Bölgenin Analizi.....	14
4.1.1 Antalya İli.....	14
4.1.2. Kemer İlçesi .....	15
4.2. Gayrimenkulün Konumu ve Çevre Özellikleri.....	15
<b>5. DEMOGRAFİK VE EKONOMİK VERİLER .....</b>	<b>17</b>
5.1. Demografik Veriler.....	17
5.1.1. Türkiye.....	17
5.1.2. Antalya.....	17
5.2. Ekonomik Veriler <sup>1</sup> .....	17
<b>6. GAYRİMENKULÜN FİZİKSEL BİLGİLERİ.....</b>	<b>19</b>
6.1. Değerleme Konusu Gayrimenkulün Tanımı, Gayrimenkul Arsa veya Arazi İse Üzerinde Herhangi Bir Yapı Bulunup Bulunmadığı ve Varsa Bu Yapıların Hangi Amaçla Kullanıldığı Hakkında Bilgi .....	19
6.2 Varsa Mevcut Yapıyla veya İnşaatı Devam Eden Projeye İlgili Tespit Edilen Ruhsata Aykırı Durumlara İlişkin Bilgiler .....	19
6.3 Ruhsat Alınmış Yapılarda Yapılan Değişiklikleri 3194 Sayılı İmar Kanunu'nun 21'nci Maddesi Kapsamında Yeniden Ruhsat Alınmasını Gerektirir Değişiklikler Olup Olmadığı Hakkında Bilgi .....	19
<b>7. SWOT ANALİZİ.....</b>	<b>19</b>
7.1 Güçlü Yanlar .....	19
7.2 Zayıf Yanlar .....	19
7.3 Fırsatlar .....	19
7.4 Tehditler.....	19
<b>8. DEĞERLEME TANIMLARI VE KULLANILAN YÖNTEMLER.....</b>	<b>19</b>
8.1. Değer Tanımları.....	19
8.1.1. Pazar değeri (Piyasa Değeri).....	20
8.1.2. Zorunlu Likidite Değeri (Tasfiye Değeri).....	20
8.2. Değerleme Yaklaşımları .....	20
8.2.1 Piyasa Değeri Yöntemi (Emsal Karşılaştırma Yöntemi, Pazar Yaklaşımı) .....	20
8.2.2 Nakit Akışı (Gelir) Yöntemi.....	20
8.2.3 Maliyet Yöntemi .....	20
8.2.4 Proje Geliştirme Yöntemi,.....	21
8.3. Uygun Görülen Değerleme Yöntemlerinin Seçilmesinin Nedenleri .....	21
8.3.1 Emsal Karşılaştırma (Pazar Yaklaşımı) Yöntemine Göre Değer Tespiti .....	22
8.3.2- Yeniden İnşa Etme (İkame) Maliyeti Yaklaşımına Göre Değer Tespiti .....	22
8.4- En Etkin ve Verimli Kullanım Analizi .....	23
8.5- KDV Konusu .....	23
<b>9.-GAYRİMENKUL YATIRIM ORTAKLIĞI PORTFÖYÜ AÇISINDAN DEĞERLENDİRME.....</b>	<b>24</b>
9.1- Değerlemesi Yapılan Gayrimenkulün, Gayrimenkul Projesinin veya Gayrimenkule Bağlı Hak ve Faydaların, Gayrimenkul Yatırım Ortaklıkları Portföyüne Alınmasında Sermaye Piyasası Mevzuatı Çerçevesinde, Bir Engel	

*Olup Olmadığı Hakkında Görüş İle Gayrimenkullerin Tapudaki Niteliğinin, Fıili Kullanım Şeklinin Ve Portföye Dâhil Edilme Niteliğinin Birbiriyle Uyumlu Olup Olmadığı Hakkında Görüş*..... 24

**10-ANALİZ SONUÇLARININ DEĞERLENDİRİLMESİ ve SONUÇ**..... **25**

*10.1 Sorumlu Değerleme Uzmanının Sonuç Cümlesi* ..... 25

*10.2 Asgari Husus ve Bilgilerden Raporda Yer Verilmeyenlerin Neden Yer Almadıklarının Gerekçeleri*..... 25

*10.3 Yasal Gereklere Yerine Getirilip Getirilemediği ve Mevzuat Uyarınca Alınması Gereken İzin ve Belgelerin Tam ve Eksiksiz Olarak Mevcut Olup Olmadığı Hakkında Görüş*..... 25

*10.4 Varsa Gayrimenkul Üzerindeki Takyidat ve İpotekler ile İlgili Görüş*..... 25

*10.5 Değerleme Konusu Gayrimenkulün Üzerinde İpotek veya Gayrimenkulün Değerini Doğrudan ve Önemli Ölçüde Etkileyecek Nitelikte Herhangi Bir Takyidat Bulunması Durumları Hariç Devredilebilmesi Konusunda Bir Sınırlamaya Tabi Olup Olmadığı Hakkında Bilgi* ..... 25

*10.6 Değerleme Konusu Arsa veya Arazi İse, Alımından İtibaren Beş Yıl Geçmesine Rağmen Üzerinde Proje Geliştirilmesine Yönelik Herhangi Bir Tasarrufta Bulunulup Bulunulmadığına Dair Bilgi* ..... 25

*10.7 Değerleme Konusu Üst Hakkı veya Devre Mülk Hakkı İse, Üst Hakkı ve Devre Mülk Hakkının Devredilebilmesine İlişkin Olarak Bu Hakları Doğuran Sözleşmelerde Özel Kanun Hükümlerinden Kaynaklananlar Hariç Herhangi Bir Sınırlama Olup Olmadığı Hakkında Bilgi* ..... 25

*10.8 Farklı Değerleme Yöntemleri ile Analizi Sonuçlarının Uyumlaştırılması ve Bu Amaçla İzlenen Metotların ve Nedenlerin Açıklaması* ..... 26

*10.9 Nihai Değer Takdiri*..... 26

**11. EKLER** ..... **27**

**Tapu Fotokopi, Tapu Kaydı (Kopya)**

**Resmi Senet ve Yazışmalar**

**Taşınmaz İmar Durumu**

**Mimari Proje ve Ruhsatlar**

**Taşınmazın Fotoğrafları**

**Değerleme Uzmanlarının SPK Lisansları**

**Firmanın SPK Yetki Belgesi**

**Firmanın BDDK Yetki Belgesi**

## **1- RAPOR BİLGİLERİ**

### **1.1. Raporun Tarihi ve Numarası:**

07.10.2024 tarih ve 2024-ÖZEL-0070 numaralı rapor.

### **1.2. Raporun Konusu ve Amacı**

Bu rapor; tapu kaydında Antalya İli, Kemer İlçesi, Çamyuva Mahallesi, 127 Ada 1 parselde kayıtlı "ARSA" nitelikli taşınmazın rapor tarihindeki pazar değerinin belirlenmesine yönelik 25.09.2024-30.09.2024 tarihleri arasında yapılan ekspertiz çalışması neticesinde taşınmazın piyasa koşullarında Türk Lirası (₺) cinsinden belirlenmesi amacıyla hazırlanan gayrimenkul değerlendirme raporudur.

### **1.3. Raporun Kapsamı**

Bu Rapor, Sermaye Piyasası Kurulu'nun III-62.3 sayılı "Sermaye Piyasasında Faaliyette Bulunacak Gayrimenkul Değerleme Kuruluşları Hakkında Tebliğ" hükümleri ile bu tebliğ ekinde yer alan "Değerleme Raporlarında Bulunması Gereken Asgari Hususlar" çerçevesinde Tebliğin 1 inci maddesi ikinci fıkrası "Sermaye piyasasında gayrimenkul değerlendirme faaliyeti; sermaye piyasası mevzuatına tabi ortak ortaklıklar, ihraççılar ve sermaye piyasası kurumlarının, sermaye piyasası mevzuatı kapsamındaki işlemlerine konu olan gayrimenkullerinin, gayrimenkul projelerinin veya gayrimenkullere bağlı hak ve faydaların belli bir tarihteki muhtemel değerinin Kurul düzenlemeleri ve Kurulca kabul edilen değerlendirme standartları çerçevesinde bağımsız ve tarafsız olarak takdir edilmesini ifade eder." kapsamında hazırlanmıştır.

### **1.4. Raporu Hazırlayanların Ad ve Soyadları**

Bu değerlendirme raporu; gayrimenkul mahallinde yapılan incelemeler ve ilgili kişi – kurum – kuruluşlardan elde edilen bilgi ve belgelerden faydalanılarak, değerlendirme uzmanları, Yılmaz GÜNEY (SPK Lisans No: 405932), Pınar MÜFTÜOĞLU (SPK Lisans No: 901706) ve sorumlu değerlendirme uzmanı Pelin ŞEKERCİ (Lisans No: 405934) tarafından hazırlanmıştır.

### **1.5. Değerleme Tarihi**

Ekspertiz talebine müteakip şirketimiz değerlendirme uzmanları 25.09.2024 tarihinde çalışmalara başlamış, 30.09.2024 tarihine kadar çalışmalarını tamamlamış ve 07.10.2024 tarihine kadar raporu hazırlamışlardır. Bu süreçte gayrimenkul mahallinde ve ilgili resmi dairelerde incelemeler ve ofis çalışması yapılmıştır.

### **1.6. Dayanak Sözleşme Tarihi**

Bu değerlendirme raporu, Etkin Gayrimenkul Değerleme ve Danışmanlık A.Ş. ile Martı Gayrimenkul Yatırım Ortaklığı A.Ş. arasında tarafların hak ve yükümlülüklerini belirleyen 24.09.2024 tarihli dayanak sözleşmesi hükümlerine bağlı kalarak hazırlanmıştır.

### **1.7. Değerleme Şirketinin SPK Lisans Belgesi Tarih ve No'su**

Şirket Lisans No: B. 02. 1.SP.K. 015-415/5015

### **1.8. Değerleme Konusu Gayrimenkul İçin Şirketimiz Tarafından Daha Önceki Tarihlerde Yapılan Son Üç Değerlemeye İlişkin Bilgiler**

Değerleme konusu gayrimenkuller için şirketimiz tarafından daha öncesinde rapor hazırlanmamıştır.

### **1.9. Değerleme Çalışmasını Olumsuz Yönde Etkileyen Faktörler**

Değerleme çalışmasını genel anlamda olumsuz yönde etkileyen bir faktör yoktur.



## **2- DEĞERLEME ŞİRKETİ VE MÜŞTERİYİ TANITICI BİLGİLERİ**

### **2.1. Değerleme Hizmetinin Amacı**

Bu değerleme raporu; tapu kaydında Antalya İli, Kemer İlçesi, Çamyuva Mahallesi, 127 Ada 1 parselde kayıtlı “Arsa” nitelikli taşınmazın değerleme tarihindeki değerinin belirlenmesi amacı ile hazırlanmıştır.

Bu değerleme raporu; Sermaye Piyasası Kurulu’nun “Sermaye Piyasasında Faaliyette Bulunacak Gayrimenkul Değerleme Kuruluşları Hakkında Tebliğ”in (III-62.3) 1. Maddesinin 2. Fıkrası kapsamında hazırlanmıştır.

Pazar Değeri, Uluslararası Değerleme Standartları çerçevesinde şu şekilde tanımlanmaktadır: Bir mülkün uygun bir pazarlamanın ardından birbirinden bağımsız istekli bir alıcıyla istekli bir satıcı arasında herhangi bir zorlama olmaksızın ve tarafların herhangi bir ilişkiden etkilenmeyeceği şartlar altında, bilgili, basiretli ve iyi niyetli bir şekilde hareket ettikleri bir anlaşma çerçevesinde değerlendirme tarihinde el değiştirmesi gereken tahmini tutardır.

### **2.2. Hizmet Veren Değerleme Şirketi**

**Etkin Gayrimenkul Değerleme ve Danışmanlık A.Ş.** 04.04.2008 tarih, 7035 sayılı Ticaret Sicil Gazetesinde yayımlanan ana sözleşmesinde belirtildiği üzere 01.04.2008 tarihinde kurulmuştur. Başbakanlık Sermaye Piyasası Kurulu’nun Seri VIII, No: 35 sayılı SPK Mevzuatı çerçevesinde değerlendirme hizmeti verecek şirketler listesine 20.05.2010 tarih ve 451/5015 sayılı Kurul kararı ile alınmıştır. Bankacılık Düzenleme ve Denetleme Kurulunun 13.06.2013 tarih ve 5381 sayılı kararı ile bankalara; gayrimenkul, gayrimenkul projesi veya bir gayrimenkule bağlı hak ve faydaların değerlendirme hizmeti verme yetkisi verilen bağımsız gayrimenkul değerlendirme şirkettir.

**Adresi** : Mustafa Kemal Mahallesi, 2133.sokak, No:2/5 Çankaya- ANKARA

**e-posta** : [etkin@etkindegerleme.com](mailto:etkin@etkindegerleme.com)

**web** : [www.etkindegerleme.com](http://www.etkindegerleme.com)

**tel** : 312-286 80 80

**faks** : 312-285 72 30

### **2.3. Hizmet Alan Müşteri**

#### **MARTI GAYRİMENKUL YATIRIM ORTAKLIĞI A.Ş.**

**Adresi.** : Ömer Avni Mah. İnönü Cad. Dersan Han No:46/3 Gümüşsuyu-Beyoğlu/İstanbul

**Web** : <https://www.martigyo.com.tr>

**Tel** : +90 212 334 88 50

**Faks** : +90 212 334 88 52

### **2.4. Değerleme Talebi ve Kapsamı**

Tapu kaydında Antalya İli, Kemer İlçesi, Çamyuva Mahallesi, 127 Ada 1 parselde kayıtlı “Arsa” nitelikli taşınmazın değerlendirme tarihindeki pazar değerinin belirlenmesine yönelik ekspertiz çalışması yapılarak, taşınmazın piyasa koşullarında Türk Lirası (₺) cinsinden nakit Pazar Değerinin belirlenmesidir.

### **2.5. Müşteri Talebinin Kapsamı Ve Sınırlamalar**

Hizmeti alan kurumun, raporda bilgileri bulunan taşınmazların değerlendirme tarihi itibarıyla “Pazar değeri” tespiti talebi bulunmaktadır.

Bu rapor amacına uygun olarak, Sermaye Piyasası Kurulu’nun 31.08.2019 tarih ve III-62.3) sayılı “Sermaye Piyasasında Faaliyette Bulunacak Gayrimenkul Değerleme Kuruluşları Hakkında Tebliğ (III-62.3)” tebliğinin ekinde (EK-1) yer alan “Değerleme Raporunda Bulunması Gereken Asgari Hususlar” ve yine Uluslararası Değerleme Standartları 2017 kapsamında hazırlanmış olup başka amaçla kullanılamaz.

Değerlemeye konu taşınmazın değerlendirme konusunda herhangi bir sınırlama getirilmemiştir.



### **3. DEĞERLEME KONUSU TAŞINMAZIN MÜLKİYET VE YAPILAŞMA BİLGİLERİ**

#### **3.1 Gayrimenkullerin Tapu Kaydı**

<b>İli</b>	ANTALYA	<b>Taşınmaz Kimlik No</b>	26134165	<b>Arsa Payı</b>	1/1
		<b>Pafta No</b>	-		
<b>İlçesi</b>	KEMER	<b>Ada No</b>	127	<b>Blok/Kat No</b>	-
<b>Bucağı</b>	-	<b>Parsel No</b>	7	<b>Bağ. Bl. No</b>	-
<b>Mahallesi</b>	ÇAMYUVA	<b>Parsel Alanı (m<sup>2</sup>)</b>	6.305,00	<b>Kapı No</b>	-
<b>Köyü</b>	-	<b>Ana g.menkulün vasfı</b>	ARSA	<b>Niteliği</b>	-
<b>Sokağı</b>	-	<b>Malikler</b>	MARTI GAYRİMENKUL YATIRIM ORTAKLIĞI ANONİM ŞİRKETİ (1/1)		

#### **3.2. Taşınmazlara Ait Tapu Takyidat Bilgileri**

Taşınmazların tapu kütüğü tarafımızdan görülmemiş olup, taşınmazlara ait mülkiyet bilgileri ve tapu kayıtları üzerinde bulunan takyidat bilgileri, Tapu Kadastro Genel Müdürlüğü internet portalından, uzaktan erişim sistemi ile (WEB TAPU) 30.09.2024 tarih, saat: 16.56 itibari ile Taşınmazlara Ait Tapu Kaydı Belgesi üzerinden alınmıştır. Taşınmazlara Ait Tapu Kaydı Belgeleri raporumuz ektededir.

#### **Değerlemeye Konu Taşınmazın Taşınmaza Ait Şerh Beyan İrtifak Hakları Hanesinde**

\* Diğer (Konusu: Kemer 1. Asliye Hukuk Mahkemesinin 2020/349 E.,2021/99 K. sayılı kararı ile irtifak hakkının terkinine karar verilmiş, Yargıtay 7. Hukuk Dairesinin 21.09.2023 tarihli ve 2022/2685 E.,2023/3993 K. sayılı kararı ile karar 15.11.2023 tarihinde kesinleşmiştir. ) Tarih: 01/12/2023 Sayı: 8098328( Şablon: Diğer) T:04.12.2023, Y:7589

#### **Değerlemeye Konu Taşınmazın Mülkiyete Ait Şerhler Beyanlar Hanesinde**

\* İcrai Haciz : İSTANBUL 23. İCRA MÜDÜRLÜĞÜ nin 29/06/2016 tarih 2016 / 18356 sayılı Haciz Yazısı sayılı yazıları ile 156138.63 TL bedel ile Alacaklı : EMRE HUDA lehine haciz işlenmiştir. (Tarih:26.07.2016 2850 Yevmiye)

\* İcrai Haciz : ANTALYA 1.İCRA MÜDÜRLÜĞÜ nin 22/08/2016 tarih 2016/8075 ES. sayılı Haciz Yazısı sayılı yazıları ile 483701.25 TL bedel ile Alacaklı : SERET GIDA SAN VE TİC.A.Ş lehine haciz işlenmiştir. (Tarih:24.08.2016 - 3226 Yevmiye)

\*İcrai Haciz : İSTANBUL 6.İCRA DAİRESİ nin 03/09/2018 tarih 2018/27914 ESAS sayılı Haciz Yazısı sayılı yazıları ile 47783.64 TL bedel ile Alacaklı : ATAKO DESTEK ARAÇ KİRALAMA VE TİCARET ANONİM lehine haciz işlenmiştir. (Tarih:05.09.2018 - 3418 Yevmiye)

\* İhtiyati Haciz : İSTANBUL 34.İCRA MÜDÜRLÜĞÜ nin 11/09/2018 tarih 2018/30163 ESAS sayılı Haciz Yazısı sayılı yazıları ile. Borç : 290530264.25 TL . (Alacaklı : -DENİZBANK A.Ş )(11.09.2018 Tarih 3515 Yevmiye)

\* İcrai Haciz : İSTANBUL 4. İCRA MÜDÜRLÜĞÜ nin 22/10/2018 tarih 2018 / 31787 E. sayılı Haciz Yazısı sayılı yazıları ile 7264268.76 TL bedel ile Alacaklı : DENİZ FAKTORİNG A.Ş. lehine haciz işlenmiştir. (25.10.2018 Tarih 4259 Yevmiye)

- \* İcrai Haciz : Marmaris 2. İcra Dairesi nin 16/09/2019 tarih 2019/2309 sayılı Haciz Yazısı sayılı yazıları ile 1839501.06 TL bedel ile Alacaklı : Maliye Bakanlığı lehine haciz işlenmiştir. (16.09.2019 Tarih 3639 Yevmiye)
- \* İcrai Haciz :İstanbul 6. İcra Dairesi nin 15/10/2019 tarih 2018/27914 sayılı Haciz Yazısı sayılı yazıları ile 44268.09 TL bedel ile Alacaklı : Atako Destek Araç Kiralama Ve Ticaret Anonim Şirketi lehine haciz işlenmiştir. (14.10.2019 Tarih 4263 Yevmiye)
- \* Kamu Haczi : BEYOĞLU SOSYAL GÜVENLİK MERKEZİ nin 28/02/2020 tarih 3640075 sayılı Haciz Yazısı sayılı yazıları ile. Borç : 482543.98 TL (Alacaklı : BEYOĞLU SOSYAL GÜVENLİK MERKEZİ) (28.02.2020 Tarih 1135 Yevmiye)
- \* İcrai Haciz : İstanbul 6. İcra Dairesi nin 02/03/2020 tarih 2018/27914 sayılı Haciz Yazısı sayılı yazıları ile 3619.49 TL bedel ile Alacaklı : Atako Destek Araç Kiralama Ve Ticaret Anonim Şirketi lehine haciz işlenmiştir.(03.03.2020 Tarih 1188 Yevmiye)
- \* Kamu Haczi : KEMER BELEDİYE BAŞKANLIĞI İCRA SERVİSİ nin 18/09/2020 tarih E.6018 sayılı Haciz Yazısı sayılı yazıları ile. Borç : 1045756.08 TL (Alacaklı : KEMER BELEDİYE BAŞKANLIĞI ) (21.09.2020 Tarih 4304 Yevmiye)
- \* İcrai Haciz : Marmaris 2. İcra Dairesi nin 21/12/2020 tarih 2019/2309 sayılı Haciz Yazısı sayılı yazıları ile 2049377.36 TL bedel ile Alacaklı : Hazine Ve Maliye Bakanlığı lehine haciz işlenmiştir. (21.12.2020 Tarih 6223 Yevmiye)
- \* İhtiyati Haciz : İstanbul 4. İcra Dairesi nin 15/04/2021 tarih 2018/31787 sayılı Haciz Yazısı sayılı yazıları ile. Borç : 6808513.00 TL . (Alacaklı : Deniz Faktoring Anonim Şirketi) (19.04.2021 Tarih 2366 Yevmiye)
- \* İhtiyati Haciz : Çerkezköy İcra Dairesi nin 28/10/2022 tarih 2022/11107 sayılı Haciz Yazısı sayılı yazıları ile. Borç : 135000.00 TL . (Alacaklı : Züleyha Şişman Hacıoğlu ) (28.10.2022 Tarih 6528 Yevmiye)
- \* İcrai Haciz : Marmaris 2. İcra Dairesi nin 15/12/2022 tarih 2019/2309 sayılı Haciz Yazısı sayılı yazıları ile 2322031.69 TL bedel ile Alacaklı : Hazine Ve Maliye Bakanlığı lehine haciz işlenmiştir.(15.12.2022 Tarih 7660 Yevmiye)

### **3.2.1. Değerleme Konusu Gayrimenkulün Devredilebilmesine İlişkin Görüş:**

Değerlemeye konu taşınmazın tapu kayıtları üzerinde “Kemer 1. Asliye Hukuk Mahkemesinin 2020/349 E.,2021/99 K. sayılı kararı ile irtifak hakkının terkinine karar verilmiş,Yargıtay 7. Hukuk Dairesinin 21.09.2023 tarihli ve 2022/2685 E.,2023/3993 K. sayılı kararı ile karar 15.11.2023 tarihinde kesinleşmiştir.” Beyanı bulunmaktadır.

Rapora konu gayrimenkulün Tapu Kayıtları üzerinde yapılan incelemelerinde; taşınmazın kayıtlarına şerh edilmiş Kamu Hacizleri, İhtiyati ve İcrai Hacizlerin olduğu görülmüştür.

“Kamu Haczi” adı ile geçen, 6183 sayılı Amme Alacaklarının Tahsili Usulü Hakkında Kanun uyarınca taşınmaza Belediye, SSK; Vergi daireleri tarafından haciz konulmuş ise, bu haciz taşınmazın devir ve satışına engel bir nitelik taşır. Kamu haczinde, haciz kalkmadan veya haczi koyan devlet kurumunun izni olmadan taşınmazın devri mümkün değildir.

Tapu kayıtları üzerinde yer alan İrtifak Hakkının Terkine ait beyan ve Kamu Hacizleri konu taşınmazın alım-satımına engel teşkil etmekte olduğu tespit edilmiştir.





T.C.  
KEMER BELEDİYE BAŞKANLIĞI  
İmar ve Şehircilik Müdürlüğü



Sayı : E-19999087-622.01-64417  
Konu : TEKİROVA MAH. 158 ADA 7 PARSEL VE  
ÇAMYUVA MAH. 127 ADA 1 PARSEL  
BİLGİ-BELGE TALEBİ

25.09.2024

MARTI GAYRİMENKUL YATIRIM ORTAKLIĞI ANONİM ŞİRKETİ  
(Ömer Avni Mah.inönü Cad.dersan Han No:46/3 Gümüşsuyu / Beyoğlu / İstanbul)

İlgi : 23.09.2024 tarihli dilekçeniz.

İlgi yazı ile Antalya İli, Kemer İlçesi, Tekirova Mahallesi, 158 ada 7 parsel ile Çamyuva Mahallesi, 127 ada 1 parselin imar durumları talep edilmiştir.

Söz konusu Antalya İli, Kemer İlçesi, Tekirova Mahallesi 158 ada 7 parsel(eski 412 parsel) ile ilgili; 13.05.1986 tarihinde Kültür ve Turizm Bakanlığınca onaylanan 1/1000 ölçekli uygulama imar planında E=0,30 Konaklama Tesis Alanı'nda kalmaktadır. Emsal artımı ile yapılan plan değişikliği Emsal 0,40 a çıkartılmıştır. Ancak Belediyemiz arşivlerinde emsal artımı ile ilgili plan değişikliği bulunmamaktadır. Ayrıca 2634 sayılı Turizmi Teşvik Kanunu'nun 8.maddesi taşınmaz malların turizm amaçlı kullanımı başlığı altında, 07.05.2008 tarihinde yapılan değişiklik ile bu kanuna göre tahsis edilecek orman sayılan yerlerde, yapılaşmaya esas inşaat hakkı, emsal E=0,30 olarak belirlenmiştir.

Çamyuva Mahallesi 127 ada 1 parsel ile ilgili; 20.09.2017 tarihinde Kültür ve Turizm Bakanlığınca onaylanan 1/1000 ölçekli uygulama imar planında E=1,00 , Yençok 9,50m 3(üç) Kat, Turistik Tesis Hizmet Alanı'nda kalmaktadır. İmar planları ve plan notları yazımız ekinde gönderilmiştir.

Bilgilerinize rica ederim.

Gülsüm BAL  
Belediye Başkan Yardımcısı

Ek : imar planı fotokopisi.

Bu belge, güvenli elektronik imza ile imzalanmıştır.

Doğrulama Kodu: 0022b414-8b63-4f9f-940a-2a3e9bb37828

Doğrulama Linki: <https://www.turkiye.gov.tr/icisleri-beledive-ebys>

Adres: Merkez Mahallesi Yalı Caddesi No:1  
Telefon No: (242)814 15 03 Faks No: (242)814 11 07  
e-Posta: info@kemer.bel.tr İnternet Adresi: <http://www.antalya-kemer.bel.tr/>  
Kep Adresi: kemerbelediyebaskanligi@hs01.kep.tr

Bilgi için: Sezer ÇELİKER  
Mühendis  
Telefon No: -





### 3.3.2. Proje Bilgileri:

Kemer belediyesinde incelemelerde taşınmazlar için düzenlenmiş aşağıda bilgileri ve detayları verilen mimari projeler incelenmiştir.

- 22.11.2019 Tarih 2019/102 Sayılı Ruhsata Esas Mimari Proje
- 06.12.2019 Tarih 219/104 Sayılı Tadilat Ruhsatına esas Tadilat Mimari Projeleri

### 3.3.3. Yapı Ruhsat ve Yapı Kullanım İzin Belgesi Bilgileri:

Marmaris belediyesinde incelemelerde taşınmazlar için düzenlenmiş aşağıda bilgileri ve detayları verilen yapı ruhsatları incelenmiştir.

- 22.11.2019 Tarih 2019/102 Sayılı Yeni Yapı Ruhsatı
- 06.12.2019 Tarih 219/104 Sayılı Tadilat Ruhsatı

### Diğer İzin ve Belgeler:

- 21.07.2005 Tarih ve 10033 nolu 5 Yıldızlı Otel için “Turizm İşletme Belgesi”
- Hazineye ait sahil kesimi için her sezon ecir misil ödenmektedir.

### 3.3.4. Enerji Kimlik Belgesi:

Değerleme konusu taşınmazlar için düzenlenmiş enerji kimlik belgesi bulunmamaktadır.

### 3.4. Değerleme Konusu Gayrimenkulün Varsa Son Üç Yıllık Dönemde Hukuki Durumunda Meydana Gelen Değişikliklere (İmar Planında Meydana Gelen Değişiklikler, Kamulaştırma İşlemleri v.b.) İlişkin Bilgi

Konu taşınmazın son üç yıllık dönemde kamulaştırma, ifraz-tevhit, imar planı vb. herhangi bir değişiklik olmadığı öğrenilmiştir.

### 3.5. Parsel Bazında Konum / Yer Teyidi:

Tapu Kadastro Genel Müdürlüğü Coğrafi Bilgi Sistemi üzerinden, Antalya Kadastro Müdürlüğü ve Kemer Belediyesi İmar Müdürlüğü nezdinde imar paftasından yapılan incelemelerde, parsellerin konumu ve yeri imar paftasına uygun olduğu teyit edilmiştir.

### 3.6. Taşınmazın Yasal Mevcut Kısıtlılık Durumu:

Kemer Belediyesinden yapılan incelemede; Kemer Belediye Başkanlığının 13.01.2020 tarih ve 35742107-622.99-e.246 sayılı yazısında (Personel Lojmanı Kesin Tahsisinin İptali için hazırlanmış) değerlemeye konu taşınmaz üzerinde bulunan yapıların mühürlenerek inşai faaliyetin durdurulmuş olduğu öğrenilmiştir

### 3.7.Yapı Denetimi Hakkında Kanunun Uyarınca Denetim Yapan Yapı Denetim Kuruluşu

Rapora konu taşınmaz parsellerin üzerinde devam eden imalatlar için Likya Yapı Denetim Limited Şirketi yapı denetim hizmeti yürüttüğü tespit edilmiştir.

Şirket Adresi: Aşağı Hisar Mah, Mithatpaşa Cd. No:52 z01, 07600 Manavgat/Antalya  
Şirketin İzin Belge Numarası: 885

### 3.8 İlgili Mevzuat Uyarınca Alınması Gereken İzin ve Belgelerin Tam ve Doğru Olarak Mevcut Olup Olmadığı Hakkında Görüş

Kemer Belediyesinden yapılan incelemede; Kemer Belediye Başkanlığının 13.01.2020 tarih ve 35742107-622.99-e.246 sayılı yazısında (Personel Lojmanı Kesin Tahsisinin İptali için hazırlanmış) değerlemeye konu taşınmaz üzerinde bulunan yapıların mühürlenerek inşai faaliyetin durdurulmuş olduğu öğrenilmiş ancak hali hazırda geçerlilik süresi devam eden yapı ruhsatı bulunmaktadır. Rapor tarihi itibari ile mahallinde yapılan incelemelerde inşa faaliyetlerinin durdurulmuş olduğu tespit edilmiştir.

### **3.9 Gayrimenkule İlişkin Olarak Yapılmış Sözleşmelere İlişkin Bilgiler (Gayrimenkul Satış Vaadi Sözleşmeleri, Kat Karşılığı İnşaat Sözleşmeleri ve Hasılat Paylaşımı Sözleşmeler vb.)**

Değerleme konusu taşınmazlar bu kapsam dışındadır.

### **3.10 Projeye İlişkin Detaylı Bilgi ve Planların ve Söz Konusu Değerin Tamamen Mevcut Projeye İlişkin Olduğuna ve Farklı Bir Projenin Uygulanması Durumunda Bulunacak Değerin Farklı Olabileceğine İlişkin Açıklama**

Değerlemeye konu taşınmaz Turizm tesisi lojmanı olup, herhangi bir farklı proje söz konusu değildir. Farklı bir projenin uygulanması durumunda bulunacak değer farklı olması hususu mevcut değildir.

## **4. KONU TAŞINMAZIN BULUNDUĞU BÖLGE VE SEKTÖR ANALİZLERİ**

### **4.1. Taşınmazın Bulunduğu Bölgenin Analizi**

#### **4.1.1 Antalya İli**

Antalya ili Anadolu'nun güneybatısında 29°201 -32°351 doğu boylamları ile 36°071-37°291 kuzey enlemleri arasında yer alır. Yüzölçümü 20.723 km<sup>2</sup> olup, Türkiye yüzölçümünün %2.6'sı kadardır. İlin kara sınırlarını Toros Dağları meydana getirmektedir.

İl, doğusunda Mersin, Konya ve Karaman, kuzeyinde Isparta ve Burdur, batısında Muğla illeri ve güneyinde Akdenizle sınırlanmıştır. İlin Akdeniz'e kıyı uzunluğu yaklaşık 650 km.'dir.

Antalya ilinin arazisinin ortalama olarak %77.8'i dağlık, %10.2'si ova, %12'si ise engebeli bir yapıya sahiptir. İl alanının 3/4'ünü kaplayan Torosların birçok tepesi 2500-3000 metreyi aşar. Batı'da ki Teke yöresinde geniş platolar ve havzalar yer alır.



**Ulaşım:** Antalya'da ulaşım için otoyol yoktur. Afyon-Antalya-Alanya Otoyolu'nun Antalya-Alanya arası ihale aşamasındadır. İl sınırları içinden merkeze gelen yollar tamamen devlet yollarıdır ve toplam uzunlukları 974 km'yi bulmaktadır. Bunlardan D.350 (Avrupa E-yolları sistemine göre), Antalya'yı İzmir, Ege Bölgesi ve Trakya'ya bağlar, D.400 ise Antalya'nın güneyindeki Akdeniz'le paralel olarak ilerler Muğla ili sınırından Mersin ili sınırına kadar sürer..

#### 4.1.2. Kemer İlçesi



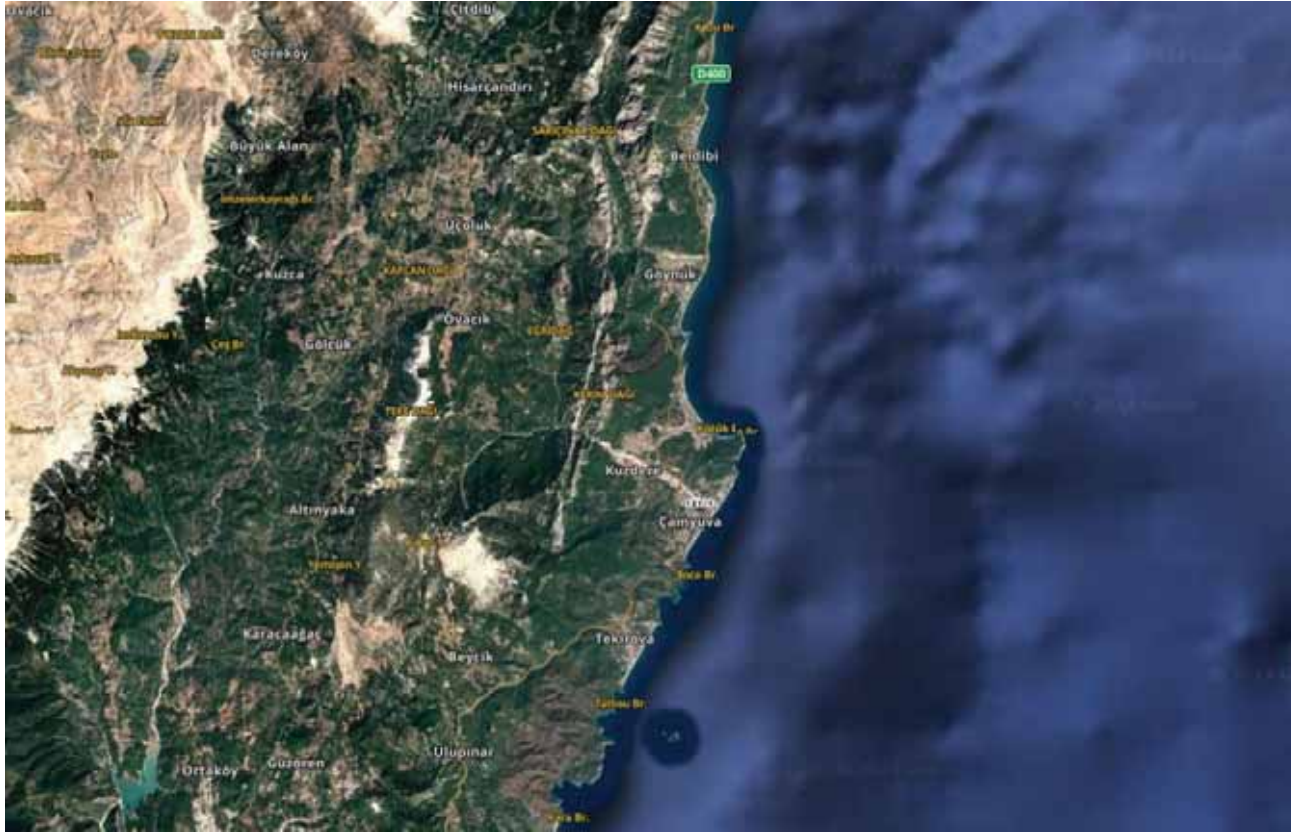
Kemer, Akdeniz kıyısında, Antalya'ya 32 kilometre uzaklıkta olan bir ilçesidir. 1980'li yılların başına kadar küçük bir köy iken son 20 sene içinde açılan tesislerle Türk turizminin en önemli merkezlerinden biri haline gelmiştir. Önce köy, sonra 30 Aralık 1985'te belediye statüsü alarak kasaba olduktan sonra 13 Eylül 1991 yılında da ilçe statüsünü kazanmıştır. 2022 sonu itibarıyla nüfusu 49.383'tür.

Batı Toros Dağları'nın eteklerinde ve 52 kilometre kıyı şeridi boyunca uzanan Kemer ilçesi, Türkiye'nin en önemli turizm merkezlerinden biridir. Bugün Kemer'in bulunduğu yerde, 1910'lu yıllarda Eski Köy adı ile bilinen ve dağlardan gelen seller sonucu göl ve bataklıklardan oluşan bir yerleşim yeri vardı. Eski Köy halkı, kendilerini bu sellerden korumak için, dağların eteklerinde 23 kilometre uzunluğunda bir taş duvar ördüler. Sonraları, bu duvar nedeniyle köylerine Kemer diyeceklerdir. Kemer in en eski tarihi MÖ 690 yılına dayanmaktadır. Phaselis antik kentinin kuruluşu bu tarihe dayanmaktadır. 1960'lı yıllara kadar kara yolu olmadığı için, ulaşımı sadece deniz yolundan sağlanan Kemer, 1980 sonrasında uygulanan Güney Antalya Turizm Projesi kapsamında yol ve diğer altyapı değerlerine kavuşarak hızla gelişmiş ve bugün Türkiye'nin en gözde turizm merkezlerinden birine dönüşmüştür. Kemer ilçesi ile Kiriş, Tekirova, Çamyuva, Arslanbucak, Kuzdere, Beycik, Göynük, Beldibi, Çıralı gibi yerleşim yerleri, Antalya turizminden son derece önemli bir yer tutar.

#### 4.2. Gayrimenkulün Konumu ve Çevre Özellikleri

Değerlemesi yapılan taşınmaz Antalya ili, Kemer İlçesi, Tekirova Cumayeri Mahallesi, Şehit Er Hasan Yılmaz Caddesi No.10kapı numarasında konumlu, halen Martı Myra Tatil Köyü adı ile işletilmekte olan ORMAN ana taşınmazdır. Antalya'nın Turizm Bölgesi içerisinde konumlu taşınmazın çevresinde konu taşınmaz ile benzer niteliklere sahip Oteller, Moteller, Eğlence ve Dinlenme Tesisleriyle Tatil Köyleri mevcuttur. Yakın çevresinde Larissa Phaselis Princess, Club Pınara, Pirates Beach, Rixos Premium Tekirova gibi bölgenin önemli Otelleri ile Tekirova Belediyesi, Tekirova Camii ve Halit Narin İlköğretim Okulu gibi Kamusal Sosyal Donatıları mevcuttur.





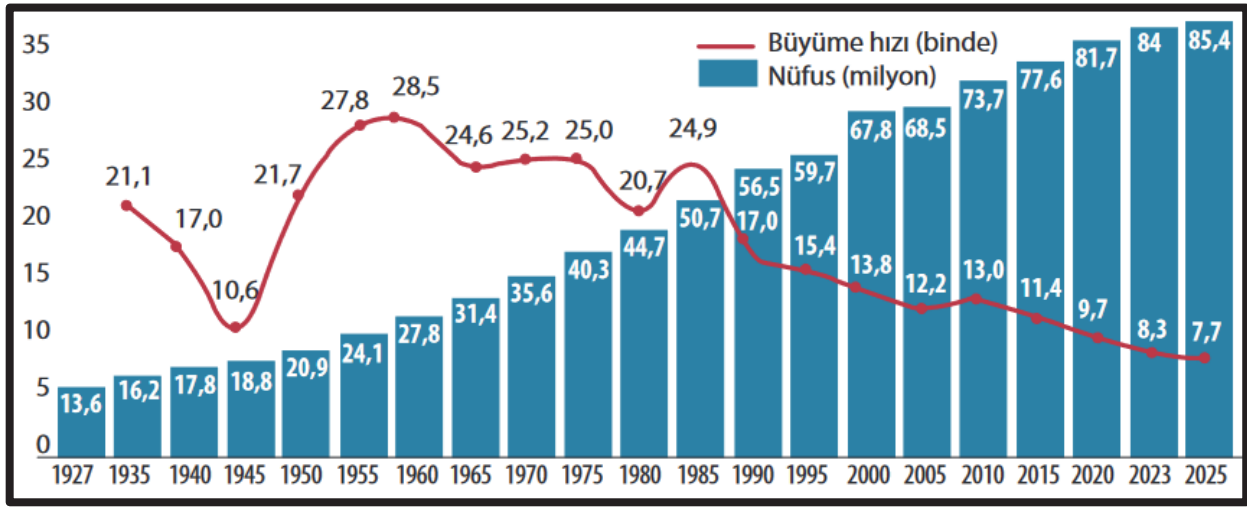
## 5. DEMOGRAFİK VE EKONOMİK VERİLER

### 5.1. Demografik Veriler

#### 5.1.1. Türkiye

Adrese Dayalı Nüfus Kayıt Sistemi (ADNKS) 2023 sonuçlarına göre 31 Aralık 2023 tarihi itibarıyla Türkiye'nin nüfusu 85.372.377'dir. Bu sayının yüzde 50,1'i (42.734.071) erkeklerden, yüzde 49,9'u (42.638.306) kadınlardan oluşur. 0-14 yaş grubu nüfus, toplam nüfusun yüzde 21,4'ünü (2023) oluşturur. Ancak bu oran 1965'ten beri sürekli azalmakta ve Türkiye toplumu giderek yaşlanmaktadır. 0-14 yaş grubu 1965'te nüfusun yüzde 41,9'unu oluştururken 2023'te yüzde 21,4'üne karşılık gelmektedir.

Türkiye demografisinde görülen en önemli değişim ise kentleşme oranıdır. 1927 yılında nüfusun yüzde 75,8'i kırsal (10 binden az nüfusu), yüzde 24,2'si kentsel alanlarda yaşarken, bugün bu oran tam tersine dönmüştür. 2011 yılı itibarıyla Türkiye nüfusunun yüzde 23,2'si (17.338.563) kırsal alanda (belde ve köyler) yaşarken, yüzde 76,8'i (57.385.706) kentsel (il ve ilçe merkezleri) alanlarda yaşamaktadır.

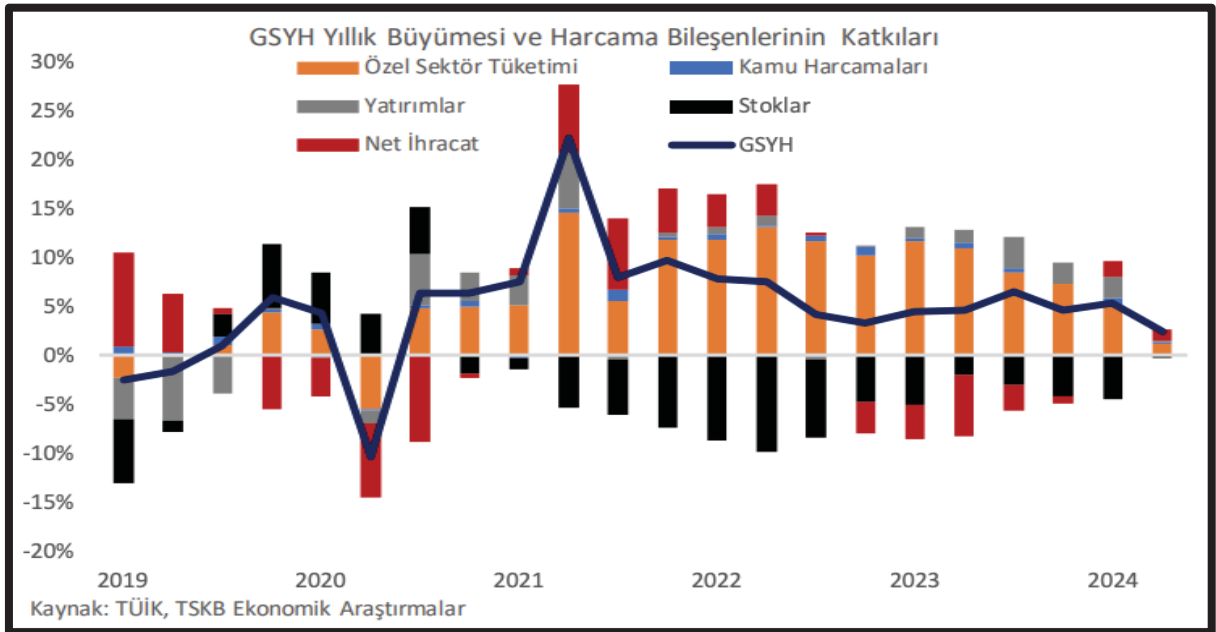


#### 5.1.2. Antalya

2013'ten önce nüfusun 1.000.081'i merkez il sınırları içinde 919.648'i ilçe sınırları içindeydi. Bu durumda il nüfusunun %52'si il ve ilçe merkezlerinde, %48'i ise köy ve beldelede yaşamaktaydı. Antalya 2016 yılı itibarıyla nüfus bakımından 81 il arasında 5. sıradadır. 2.328.555 kişilik Antalya nüfusu bir önceki yıla göre 40.099 kişi artmış ve Türkiye nüfusunda Antalya payı 2,64'ten 2,92'ye yükselmiştir. Antalya il nüfusu Türkiye geneline göre daha yüksek bir eğitim düzeyine sahiptir. 2008 verilerine göre, 15 yaş üstü okuma yazma oranı toplam il nüfusunun %97'sini (erkeklerde %91, kadınlarda %86'sını) oluşturur, bu oran Türkiye için %83'tür (erkeklerde %88, kadınlarda %79). Bu farklılık özellikle nüfusun üniversite eğitilmiş kesiminde belirginleşir: üniversite ve yükseköğretim mezunlarının toplam nüfusa oranı Antalya'da %7 dolaylarındadır Türkiye genelinde ise %5,4'tür.

### 5.2. Ekonomik Veriler<sup>1</sup>

2024 ikinci çeyrekte gayri safi yurtiçi hasıla (GSYH) beklentilerin altında kaldı. Takvim ve mevsim etkisinden arındırılmış verilere göre GSYH çeyreklik bazda %0,1 arttı. Yıllık büyüme hızı takvim etkisinden arındırılmış veride %5,4'ten %2,8'e indi. Arındırılmamış seride yıllık büyüme oranı da %5,3'ten %2,5'e düştü. Dolar bazında yıllıklandırılmış GSYH 2024 yılının ikinci çeyreğinde 1 trilyon 201,6 milyar dolar seviyesinde gerçekleşti.



Harcamalar tarafında özel sektör tüketiminden gelen katkı azalırken, net dış talebin büyümeye pozitif katkısı sürdü. Arındırılmamış verilere göre hane halkı ile kâr amacı gütmeyen kuruluşların toplamını oluşturan özel sektör tüketimi yıllık bazda yavaşlayarak sadece %1,6 büyürken, toplam büyümeye 1,2 yüzde puan katkı yaptı. Dayanıklı tüketim mallarına yönelik harcamalarda %7,3'lük sert daralma dikkat çekerken, dayanıksız tüketim mallarına yönelik harcamalar %5,4 artışla dirençli kaldı. Kamu harcamalarında da büyüme yavaşlarken, büyümeye katkısı 0,1 yüzde puan olarak gerçekleşti. Yatırımlar tarafında ise inşaat ve makine-teçhizat ayrışması meydana geldi. Toplamda yatırımlar %0,5 ile oldukça sınırlı büyürken, toplam GSYH büyümesine katkısı 0,1 yüzde puan oldu. Ancak inşaat yatırımları %8,0 ile yine güçlü arttı. Makine-teçhizat yatırımları ise yıllık bazda %5,6 ile 18 çeyrek sonra ilk kez daraldı. Bu süreçte stok kaleminin büyümeyi aşağı çekmesi peş peşe on beşinci çeyrekte de gözlemlendi. Toplam büyümeyi stoklar 0,2 yüzde puan aşağı çekerken, stoklar dahil toplam iç talepten büyümeye gelen katkı 1,2 yüzde puan oldu. İhracat reel olarak yataya yakın kalırken, ithalatta yıllık bazda %5,7 düşüş görüldü. Bu sonuçlarla net dış talep büyümeyi 1,3 yüzde puan yukarı çekti.

İktisadi faaliyet kollarında yavaşlama genele yaygın yaşan gerçekleşti. Sanayi yıllık bazda %1,8 daralırken, toplam GSYH büyümesini 0,4 yüzde puan aşağı çekti. Tek başına inşaat %6,5, gayrimenkul hizmetleri %3,7 büyürken, ikisi birlikte toplam GSYH büyümesine 0,6 yüzde puan katkı yaptı. Hizmetlerde büyüme oranı %3,8'den %2,9'a inerken, yıllık büyümeye katkısı 1,0 yüzde puandan 0,8 yüzde puana indi. Finans ve sigortada büyüme %6,7'den %3,4'e gerilerken, yıllık büyümeye katkısı 0,2 yüzde puan ile ilk çeyrektekinin yarısı kadar gerçekleşti. Tarım yıllık bazda %3,7 büyürken, büyümeye katkısı 0,1 yüzde puan oldu.

Harcama Bileşenlerine Göre GSYH	Yıllık Değişimler				Yıllık Değişimlere Katkıları			
	III. Ç 23	IV. Ç 23	I. Ç 24	II. Ç 24	III. Ç 23	IV. Ç 23	I. Ç 24	II. Ç 24
Özel Sektör Tüketimi	12.3%	10.1%	6.8%	1.6%	8.5%	7.3%	5.1%	1.2%
Kamu Harcamaları	3.4%	-0.2%	5.4%	0.7%	0.4%	0.0%	0.7%	0.1%
Yatırımlar	14.2%	9.1%	9.3%	0.5%	3.2%	2.2%	2.3%	0.1%
İhracat	1.0%	0.1%	4.3%	0.0%	0.2%	0.0%	1.0%	0.0%
İthalat	14.5%	2.8%	-3.0%	-5.7%	2.9%	0.7%	-0.6%	-1.2%
GSYH	6.5%	4.6%	5.3%	2.5%				



## **6. GAYRİMENKULÜN FİZİKSEL BİLGİLERİ**

### **6.1. Değerleme Konusu Gayrimenkulün Tanımı, Gayrimenkul Arsa veya Arazi İse Üzerinde Herhangi Bir Yapı Bulunup Bulunmadığı ve Varsa Bu Yapıların Hangi Amaçla Kullanıldığı Hakkında Bilgi**

Değerlemeye konu taşınmaz Antalya ili, Kemer İlçesi, Çamyuva Mahallesi, 127 Ada 1 parsel Parselde yer alan 6.305,00 m<sup>2</sup> yüzölçümlü “Arsa” nitelikli Turizm tesisi lojmanı olarak inşa edilmesi planlanan yapı ve arsadır. Taşınmaz tüm cephelerinden imar yollarına cephelidir. Parsel sınırları taş duvar ile çevrilidir.

Taşınmaz üzerinde toplam 4.881,30 m<sup>2</sup> kapalı alanlı, lojman amaçlı inşası planan yapı bulunmaktadır. Rapor tarihi itibari ile yapılan incelemelerde 2320 m<sup>2</sup> inşaat alanlı A Bloğun yaklaşık %90 inşaat seviyesine sahip olduğu, B loğun bodrum kat perde duvarlarının inşa edildiği ve yaklaşık %10 inşaat seviyesine sahip olduğu tespit edilmiştir.

### **6.2 Varsa Mevcut Yapıyla veya İnşaatı Devam Eden Projeye İlgili Tespit Edilen Ruhsata Aykırı Durumlara İlişkin Bilgiler**

Taşınmazda mimari projeye aykırı yapı tespit edilmemiş ancak Kemer Belediye Başkanlığının 13.01.2020 tarih ve 35742107-622.99-e.246 sayılı yazısında (Personel Lojmanı Kesin Tahsisinin İptali için hazırlanmış) değerlemeye konu taşınmaz üzerinde bulunan yapıların mühürlenerek inşai faaliyetin durdurulmuş olduğu tespit edilmiştir.

### **6.3 Ruhsat Alınmış Yapılarda Yapılan Değişiklikleri 3194 Sayılı İmar Kanunu'nun 21'nci Maddesi Kapsamında Yeniden Ruhsat Alınmasını Gerektiren Değişiklikler Olup Olmadığı Hakkında Bilgi**

Değerleme tarihi itibari ile 3194 Sayılı İmar Kanunu'nun 21. Maddesi kapsamında yeniden ruhsat alınmasını gerektiren bir durum mevcut değildir.

## **7. SWOT ANALİZİ**

### **7.1 Güçlü Yanlar**

- \* Taşınmazların yer aldığı bölgenin turizm potansiyeli yüksektir.
- \* Değerleme konusu taşınmaz, Turizm Tesisi İmarına sahiptir.
- \* Söz konusu taşınmazların yer aldığı ana gayrimenkulün otopark, güvenlik gibi imkanları bulunmaktadır.

### **7.2 Zayıf Yanlar**

- \* Değerleme konusu proje yüksek gelir grubuna mensup kısıtlı bir alıcı kitlesine hitap etmektedir.

### **7.3 Fırsatlar**

- Değerlemeye konu taşınmazların konumlandığı bölgede, benzer nitelikte boş arsa arzı bulunmamaktadır.

### **7.4 Tehditler**

- Ülke ekonomisindeki dalgalanmalar tüm sektörleri etkilediği gibi gayrimenkul sektörünü de olumsuz yönde etkilemektedir.
- Piyasadaki durgunluk nitelikli proje pazarında da durağanlığa sebep olmaktadır.

## **8. DEĞERLEME TANIMLARI VE KULLANILAN YÖNTEMLER**

### **8.1. Değer Tanımları**

Her türlü gayrimenkul projesinin veya gayrimenkule bağlı hak ve faydaların belli bir tarihteki değerinin belirlenmesi amacı ile bağımsızlık ve tarafsızlık içinde kalınarak yapılan çalışmaya “değerleme”, bu çalışmanın sonucunda taraflar için belirlenen pazar satış rakamına ise “değer” denir.

### 8.1.1. Pazar değeri (Piyasa Değeri)

Bir mülkün istekli alıcı ve istekli satıcı arasında, tarafların herhangi bir ilişkiden etkilenmeyeceği şartlar altında, hiçbir zorlama olmadan, basiretli ve konu hakkında yeterli bilgi sahibi kişiler olarak, uygun bir pazarlama sonrasında değerlendirilme tarihinde gerçekleştirecekleri alım satım işleminde el değiştirmesi takdir edilen tutardır.

### 8.1.2. Zorunlu Likidite Değeri (Tasfiye Değeri)

Halka açık düzenlenen bir açık arttırmada, ekonomik trendler ve zorunlu satış koşulları göz önünde bulundurularak, gayrimenkul için belirlenen en olası nakit değerdir. Zorunlu likiditede, varlıklar olabildiğince çabuk satılırlar. Satış için kabul edilen zaman aralığı genellikle 3 aydan azdır.

## 8.2. Değerleme Yaklaşımları

Uluslararası Değerleme Standartları kapsamında üç farklı değerlendirme yaklaşımı bulunmaktadır. Bu yaklaşımlar sırasıyla “Pazar Yaklaşımı”, “Maliyet Yaklaşımı” ve “Gelir Yaklaşımı”dır. Her üç yaklaşımın Uluslararası Değerleme Standartları’nda yer alan tanımları aşağıda yer almaktadır.

### 8.2.1 Piyasa Değeri Yöntemi (Emsal Karşılaştırma Yöntemi, Pazar Yaklaşımı)

Bu yaklaşımda; değerlemesi yapılacak gayrimenkul bölgesinde, emsal olabilecek gayrimenkullerin nitelik ve nicelik olarak satış/kiralama fiyatı ve tarihi, konumu, büyüklüğü, kullanım ve fiziki durumu, çevresel özellikleri gibi değerini etkileyen verileri dikkate alınarak karşılaştırılır. Bu çalışmada değerlendirme yapılan mülkün, piyasada gerçekleştirilen benzer mülklerin satış fiyatları ile karşılaştırmaya dayalı değerlendirme yöntemidir. Benzer nitelikteki mülklere istenen ve verilen teklif fiyatları da dikkate alınabilir.

Her ne kadar piyasada birtakım bilgilere ulaşılsa da değerlendirme yapılan mülk ile emsal gayrimenkullerin benzerliği ve alınan bilgilerin doğruluğu irdelenmeli, artı eksi indirgeme oranları kullanılarak değerlemeye konu mülk düzeyine indirgenmelidir.

- Genellikle gelir getirmeyen gayrimenkullerin değerlemesinde kullanılır.
- Konut değerlemesinde yaygın bir kullanım alanı vardır.
- Yeterli ve güvenilir veri bulunabilmesi durumunda her gayrimenkule uygulanabilir.
- Kaynak: Gerçekleşmiş satışlar, Satış Teklifleri, Resmi Kayıtlar, Medya, Müzayedelerdir.

### 8.2.2 Nakit Akışı (Gelir) Yöntemi

Bu yöntemde; mülkün gelecekteki yararları ve üretme kapasitesi modellenerek incelenir ve geliri bir güncel değer göstergesi kullanılarak kapitalize edilir. Çalışmalar sırasında mülke ait gelir ve harcama verileri dikkate alınır ve indirgeme yöntemi ile değer tahmini yapılır. Beklenti ilkesi, yaklaşımın temel ögesidir. Yöntem ayrıca mülkün satış fiyatı ve kira beklentisi arasındaki ilişkiyi yansıtır.

Sonuca varmak için yıllık gelir ile mal bedeli ilişkisini kuran aşağıdaki denkliklerden yararlanılır.

- Toplam Yıllık Gelir / Kapitalizasyon Oranı = Değer veya
- Toplam Yıllık Gelir x Mülkün Kendini Amorti Etme Süresi = Değer

### 8.2.3 Maliyet Yöntemi

Bu yöntemde, var olan bir yapının günümüz ekonomik koşulları altında yeniden inşa edilme maliyeti gayrimenkulün değerlendirilmesi için baz kabul edilir. Bu anlamda maliyet yaklaşımının ana ilkesi kullanım değeri ile açıklanabilir. Kullanım değeri ise, “Hiçbir şahıs ona karşı istek duymasa veya onun değerini bilmese bile malın gerçek bir değeri vardır “şeklinde tanımlanmaktadır.

Bu yöntemde, gayrimenkulün önemli bir kalan ekonomik ömür beklentisine sahip olduğu kabul edilir. Bu nedenle, gayrimenkulün değerinin fiziki yıpranmadan, fonksiyonel ve ekonomik açıdan demode olmasından dolayı zamanla azalacağı varsayılır. Bir başka deyişle, mevcut bir gayrimenkulün bina değerinin, hiçbir zaman yeniden inşa etme maliyetinden fazla olamayacağı kabul edilir. Bu teknikte gayrimenkulün bina maliyet değerleri, Bayındırlık Bakanlığı Yapı Birim Maliyetleri, binaların teknik özellikleri, binalarda kullanılan malzemeler, piyasada aynı özelliklerde inşa edilen binaların inşaat maliyetleri, müteahhit firmalarla yapılan görüşmeler ve geçmiş tecrübeler gibi veriler dikkate alınarak yapılan hesap ve maliyetler göz önüne alınır. Binalardaki yıpranma payı, binanın gözle görülür fiziki durumu dikkate alınarak hesaplanabilir.

Bu teknikte gayrimenkulün değerinin, arazi ve binalar olmak üzere iki farklı fiziksel olgudan meydana geldiği kabul edilir. Arazi değeri emsal yaklaşımlardan yola çıkılarak takdir edilir. Binaların değeri ise yukarıda bahsedilen yöntemlerle belirlenerek yıpranma payları düşülerek oluşturulur. Sonuç değer takdirine ise bu her iki değer toplanarak ulaşılır.

### **8.2.4 Proje Geliştirme Yöntemi,**

Bu yöntem, değerlendirilmesi yapılacak arsa üzerinde imar ve yapılanma koşullarına uygun koşullarda ve taraflarca (arsa sahibi-müteahhit) belirlenecek özelliklere sahip bir yapının günümüz ekonomik koşullarına, toplam piyasa rayiç bedelinin tespit edildiği, ileriye yönelik hesap yöntemine dayanır. Bu yaklaşımda gayrimenkule teklif edilen bir veya birden fazla geliştirme projesi modeli uygulanabilir. Bu çalışmada planlanan bir proje ve/veya arsa üzerinde geliştirilebilecek projeler varsayımlarla modellenir.

Bu modelleme yasal olarak mümkün, finansal olarak olanaklı, ekonomik olarak azami düzeyde verimli olmalıdır. Projenin yapılması durumunda yapılacak harcamalar tahmin edilerek firmanın pazarlama politikaları ve genel fizibilite prensipleri dikkate alınarak toplam getiri ve harcamalarla ilgili bir gelir-gider tahmini yapılır. Çevresel koşullar, mevcut ekonomik koşullar ve beklentiler çevresinde proje ile ilgili varsayımlarda bulunulur. Bu çalışmalar neticesinde projenin performans tahmini yapılarak projenin gelirlerin indirgenmesi yöntemi ile net bugünkü değer hesabı yapılır. Değerleme çalışmasının amacına göre veya genellikle boş aralarda yeterli emsal bulunamaması durumunda, taşınmaz çevresindeki yapılaşma çerçevesinde temin edilen emsal konut ve yapıların değerlerinin karşılaştırılmasına dayanır. Bu yöntemde, değerlendirilmesi yapılacak arsanın mevcut imar durumuna göre optimum kullanıldığı varsayılır.

Kullanım Alanları:

- Proje değerlemesinde,
- Boş arsa değerlemesinde yeterince emsal arsa satış verisi olmadığında,
- Gelir getiren bir mülk cinsi olmadığında,
- Kat karşılığı, hasılat, gelir paylaşımı projelerinin değerlendirilmesinde

### **8.3. Uygun Görülen Değerleme Yöntemlerinin Seçilmesinin Nedenleri**

Uluslararası Değerleme Standartları UDS 105 Değerleme Yaklaşımı ve Yöntemleri Madde 20.1'e Pazar yaklaşımı "varlığın, fiyat bilgisi elde edilebilir olan aynı veya karşılaştırılabilir (benzer) varlıklarla karşılaştırılması suretiyle gösterge niteliğindeki değer belirlendiği yaklaşımı ifade eder.

Bu yöntemde, yakın dönemde pazara çıkarılmış ve satışı gerçekleşmiş benzer gayrimenkuller dikkate alınarak, pazar değerini etkileyebilecek kriterler çerçevesinde fiyat ayarlaması yapıldıktan sonra konu taşınmaz için ortalama m<sup>2</sup> birim pazar değeri belirlenmiştir.

Bulunan emsaller, konum, fonksiyonel kullanım ve büyüklük gibi kriterler dahilinde karşılaştırılmış, emlak pazarının güncel değerlendirmesi için emlak pazarlama firmaları ile görüşülmüş; ayrıca ofisimizdeki data ve bilgilerden faydalanılmıştır. Uluslararası Değerleme Standartları UDS 105 Değerleme Yaklaşımı ve Yöntemleri Madde 20.2 maddesinin b ve c bentlerine göre; "değerleme konusu varlığın veya buna önemli ölçüde benzerlik taşıyan varlıkların aktif olarak işlem görmesi ve/veya önemli ölçüde benzer varlıklar ile ilgili sık yapılan ve/veya güncel gözlemlenebilir işlemlerin söz konusu olması" Pazar yaklaşımı yönteminin uygulanmasını sağlamaktadır.

Taşınmazların bulunduğu bölgede var olan emsallerin bölgedeki arsa birim fiyatları hakkında yeterli fikri vermesi nedeniyle değerlendirme konusu taşınmazların değerlendirilmesinde "Piyasa Değeri Yaklaşımı" yöntemi kullanılmıştır. Ayrıca taşınmazlar üzerinde inşa edilmiş yapıların değer tespitinde maliyet yaklaşımı da kullanılmıştır.

### 8.3.1 Emsal Karşılaştırma (Pazar Yaklaşımı) Yöntemine Göre Değer Tespiti

#### -Satılık Arsa/Arazi Emsalleri

ARSA EMSALLERİ ANALİZ TABLOSU						
NO	İÇERİK	EMSAL 1	EMSAL 2	EMSAL 3	EMSAL 4	
1	MAHALLE	Tekirova	Tekirova	Göynük	Adaköy	
2	ADA/PARSEL	208/2	57/20	102/4	222/1	
3	TAŞINMAZA YAKLAŞIK MESAFESİ	500 m	400	17000 m	750 m	
4	İMAR DURUMU / EMSAL	Turizm	Turizm	Turizm	Turizm	
5	YÜZÖLÇÜMÜ (m <sup>2</sup> )	2251	2634	9091	3100	
6	SATILIK/SATILMIŞ	SATILIK	SATILIK	SATILIK	SATILIK	
7	SATIŞ DEĞERİ (TL)	51,000,000.00 ₺	95,000,000.00 ₺	310,000,000.00 ₺	120,000,000.00 ₺	
8	EMLAKÇI İLETİŞİM BİLGİLERİ	Remax Adore 0544 566 09 25	Çağ Gayrimenkul 0544 274 80 08	Can-İş Emlak 0546 632 77 07	Sahibinden 0549 549 62 97	
9	PAZARLIK PAYI (%)	10	25	20	25	
10	PAZARLIKLI FİYAT (TL)	45,900,000.00 ₺	71,250,000.00 ₺	248,000,000.00 ₺	90,000,000.00 ₺	
11	AÇIKLAMA	Taşınmaza Yakın, Deniz Cephesi Bulunmayan Denize 3. Parsel Konumlu	Taşınmaza Yakın, Deniz Cephesi Bulunmayan Denize 2. Parsel Konumlu	Taşınmaza Uzak, Deniz Cephesi Bulunmayan Denize 2. Parsel Konumlu	Taşınmaza Yakın, Deniz Cephesi Bulunmayan Denize 2. Parsel Konumlu	
ŞEREFİYE	İMAR DURUMU / EMSAL (%)	0.00	0.00	0.00	0.00	
	KONUMU DENİZ MANZARA (%)	0.00	0.00	0.00	0.00	
	DENİZ CEPHESİ (%)	0.00	0.00	0.00	0.00	
	HİSSE DURUMU (%)	0.00	0.00	0.00	0.00	
	BÜYÜKLÜĞÜ (%)	-10.00	-10.00	0.00	-10.00	
	ULAŞIM DURUMU (%)	10.00	0.00	-15.00	-10.00	
12	TOPLAM ŞEREFİYE (%)	0.00	-10.00	-15.00	-20.00	
13	ŞEREFİYELİ SATIŞ DEĞERİ (TL)	45,900,000.00 ₺	64,125,000.00 ₺	210,800,000.00 ₺	72,000,000.00 ₺	
14	BİRİM FİYATI (TL/m <sup>2</sup> )	20,390.94 TL	24,345.10 TL	23,187.77 TL	23,225.81 TL	
15	ORTALAMA BİRİM FİYAT (TL/m <sup>2</sup> )	22,787.40 TL				

#### Emsal Açıklamaları

Değerlemeye konu taşınmazların bulunduğu bölgede yapılan piyasa çalışmasında, arsa m2 birim değerlerinin konum ve etki yarıçaplarına göre yaklaşık 35.000TL/m2-35.000TL/m2, aralığında olduğu görülmüştür. Emsal seçimi yapılırken değerlendirilmesi yapılan taşınmaza yakın çevreden ve benzer özelliklere sahip olan taşınmazların seçimine dikkat edilmiştir. Değerlemeye konu taşınmazların konum, cephe, ulaşım durumu ve denize olan yakınlığı dikkate alınarak birim m<sup>2</sup> değeri aşağıdaki gibi öngörülmüş ve değer takdir edilmiştir.

#### 8.3.2- Yeniden İnşa Etme (İkame) Maliyeti Yaklaşımına Göre Değer Tespiti

Arsa değeri için bölgede piyasa yaklaşımı için kullanılabilir emsaller araştırılmıştır. Taşınmazın çevresinden alınan emsallerin incelenmesi sonucunda arsa değeri takdir edilmiştir.

Bu takdire bağlı olarak elde edilen arsa değerinin üzerine, mevcut durumda gerçekleşen fiziksel inşaat maliyetleri ve geliştirme maliyeti eklenmesi ile toplam değere ulaşılmıştır. Taşınmazın ön onaylı mimari projesi incelendiğinde parsel üzerinde inşası planlanan yapının Sanayi yapısının 3. Sınıf B Grubu yapı özelliklerini taşıdığı kanaatine varılmıştır. 2024 yılı yapı yaklaşık birim maliyetleri tablosuna göre 3-B yapı sınıfına ait birim maliyet 14.400,00.-TL/m<sup>2</sup> 'dir.

Bu yapı birim maliyetleri ilgili kurumlar tarafından genel olarak hazırlanıp ilan edilen değerlerdir. Görüldüğü üzere resmi olarak yayınlanan iki belgede de birim m<sup>2</sup> maliyetleri arasında farklılık bulunmaktadır. Yapı birim maliyetleri yapılacak inşaatlar için genel ve yaklaşık olarak belirlenen rakamlar olup, bu birim değerler dikkate alındığında iki farklı bölgede, farklı özelliklerdeki ancak aynı yapı sınıfındaki iki yapının bina maliyetleri aynı çıkabilmektedir. Oysaki inşaatın yapılacağı bölge, kat yüksekliği, kat adedi, dış duvar tipi, bodrum katın olup olmaması gibi daha birçok değişkenler bina maliyetini önemli derecede etkileyebilmektedir. Özel piyasa şartlarında özel pozlarla yeni birim fiyatlar düzenlenebilmektedir. Yapıların özelliklerine, kullanılan malzemelerin kalitesine ve yapının konumuna göre birim m<sup>2</sup> maliyetlerinde değişiklikler olabilmektedir.

Bu analizde gayrimenkulün bina maliyet değeri maliyet yaklaşımı ile binaların teknik özellikleri, binalarda kullanılan malzemeler, piyasada aynı özelliklerde inşa edilen binaların inşaat maliyetleri ve geçmiş tecrübelerimize dayanarak hesaplanan maliyetler göz önünde bulundurularak değerlendirilmiştir. Binalardaki yıpranma payı, değerlendirme uzmanının tecrübelerine dayalı olarak binanın gözle görülür fiziki durumu dikkate alınarak takdir edilmiştir.



MALİYET YAKLAŞIMI YÖNTEMİNE GÖRE YAPI DEĞER TABLOSU							
ADA PARSEL	MÜLKİYET DURUMU			YÜZÖLÇÜMÜ (M2)	BİRİM DEĞER (TL/M2)	ARSA DEĞERİ	
127 Ada 1 Parsel	HAZİNE (ÜST HAKKI) (1/3) * (13,24/49)			6,305.00	20,000	42,033,333 TL	
TOPLAM						42,033,333 TL	
BİNALAR	YASAL ALAN (M2)	MEVCUT ALAN(M2)	SINIFI	YAŞI	TAMAMLANMA	BEDEL TL / M2	BİNA DEĞERİ
A BLOK	2,320	2,320	II-C	0	90	12500	26,100,000 TL
B BLOK	975	975	II-C	0	10	12500	1,218,750 TL
TOPLAM	3,295	58,446					27,318,750 TL
ARSA DEĞERİ						42,033,333 TL	
BİNA DEĞERİ						27,318,750 TL	
YER ALTI YER ÜSTÜ DÜZENLERİ						647,917 TL	
TOPLAM DEĞER						70,000,000 TL	

#### 8.4- En Etkin ve Verimli Kullanım Analizi

Bir mülkün fiziki olarak uygun olan, yasalarca izin verilen, finansal olarak gerçekleştirilebilir ve değerlemesi yapılan mülkün en yüksek getiriye sağlayan kullanımı, en verimli ve en iyi kullanımıdır.

Yapılan pazar araştırmaları ve değerlendirmeler doğrultusunda, değerlendirme konusu taşınmazın en verimli ve en iyi kullanımı uygulama imar planındaki lejandı ve mevcut kullanımı ile uyumlu olarak “Turizm Tesisi” amaçlı kullanımıdır.

#### 8.5- KDV Konusu

24.12.2007 tarihli ve 2007/13033 sayılı Bakanlar Kurulu kararı ile yürürlüğe konulan “Mal ve Hizmetlere Uygulanacak KDV Oranlarının Tespitine İlişkin Karar” ve bu karara ilişkin yayımlanan karar ve tebliğler uyarınca KDV oranı **İş yeri Teslimlerinde %20**, Arsa/Arazi Teslimlerinde %10 olup konutlar için güncel KDV oranları aşağıdaki tabloda yer almaktadır.

Bu doğrultuda değerlendirme konusu taşınmazlar için %20 KDV uygulaması yapılmıştır.

KONUT SATIŞLARINDA UYGULANACAK KDV ORANLARI				
YAPI RUHSATI TARİHİ	01/04/2022 Sonrası	Net alanın 150 m2 veya daha az olması durumunda		Net alanın 150 m2'den fazla olması durumunda
		* Rezerv Yapı Alanları	Diğer Yerler	* Rezerv Yapı Alanları
		% 1	% 10	150 m2 için % 1, 150 m2'nin üzerindeki kısmı için % 20
				150 m2 için % 10, 150 m2'nin üzerindeki kısmı için % 20
		** Net alanın 150 m2 veya daha az olması durumunda yapı ruhsatının alındığı tarihteki arsa birim m2 vergi değeri		
		Net alanın 150 m2'den fazla olması durumunda		
	01/01/2017 tarihinden (bu tarih dahil) sonra	0 TL ile 1.000 TL arası	1.000 TL (bu tutar dahil) ile 2.000 TL (bu tutar dahil) arası	2.000 TL üzeri
		% 1	% 10	% 20
	01/01/2013 ila 31/12/2016 tarihleri arasında	0 TL ile 500 TL arası	500 TL (bu tutar dahil) ile 1.000 TL arası	1.000 TL (bu tutar dahil) üzeri
		% 1	% 10	% 20
	01/01/2013 öncesi	Net alanın 150 m2 veya daha az olması durumunda	Net alanın 150 m2'den fazla olması durumunda	Yapı ruhsatı tarihi 01/03/2013 ile 01/04/2022 tarihi arasında olmakla birlikte Büyükşehir olmayan yerlerde ve rezerv yapı alanlarında yapılan konutlar ile Büyükşehirlerde lüks veya birinci sınıf inşaat olarak yapılmayan konutlarda bu bölümde yer alan KDV oranları uygulanır.
		% 1	% 20	
* 16/05/2012 tarihli ve 6306 sayılı Afet Riski Altındaki Alanların Dönüştürülmesi Hakkında Kanun kapsamında rezerv yapı alanı ve riskli alan olarak belirlenen yerler ile riskli yapıların bulunduğu yerlerde dönüşüm projeleri				
** Büyükşehirlerde (rezerv yapı alanı hariç) lüks veya birinci sınıf inşaat olarak yapılan konutlarda (ruhsatın sonradan revize edilip inşaat kalitesinin yükseltilmesi hali de dahil olmak üzere)				

## **9.-GAYRİMENKUL YATIRIM ORTAKLIĞI PORTFÖYÜ ACISINDAN DEĞERLENDİRME**

### **9.1- Değerlemesi Yapılan Gayrimenkulün, Gayrimenkul Projesinin veya Gayrimenkule Bağlı Hak ve Faydaların, Gayrimenkul Yatırım Ortaklıkları Portföyüne Alınmasında Sermaye Piyasası Mevzuatı Çerçevesinde, Bir Engel Olup Olmadığı Hakkında Görüş İle Gayrimenkullerin Tapudaki Niteliğinin, Fiili Kullanım Şeklinin Ve Portföye Dâhil Edilme Niteliğinin Birbiriyle Uyumlu Olup Olmadığı Hakkında Görüş**

#### **• Değerleme Konusu Gayrimenkulün Tapu Kayıtlarında Devrine İlişkin Bir Sınırlandırma Olup Olmaması Durumuna Göre Değerlendirme**

Konu gayrimenkul için yapılan yasal incelemede; tapu kayıtlarında ihtiyati haciz, icrai haciz, ve 150/C şerhi bulunduğu görülmüştür. Söz konusu kayıtlar, gayrimenkullerin alım-satımına engel teşkil etmemekle birlikte bazı yasal kısıtlar ve gereklilikler getirmektedir. Bu çalışmada değer takdiri yapılırken; konu gayrimenkul üzerindeki haciz, şerh ve beyanların gayrimenkulün satış ve pazarlanabilirliği üzerinde herhangi bir kısıtlayıcı etkisi ve maliyeti bulunmadığı kabul edilerek pazar değeri belirlenmiştir. Satış işlemi söz konusu olduğunda, konu gayrimenkul üzerindeki takyidatlar sebebi ile oluşan yasal kısıtların kaldırılması ve gerekliliklerin yerine getirilmesi için harcanacak zaman ve katlanılacak maliyetler nedeni ile, alıcı ve satıcı arasında yapılacak mutabakata göre pazar değeri üzerinden iskonto yapılması söz konusu olacaktır. Ayrıca, gayrimenkulün öngörülen süreden daha kısa pazarda kalması halinde 'acil satış' iskontosu uygulanır. İcra satışı gibi baskı altında gerçekleşen satışlarda da pazar değeri geçerli değildir.

Ayrıca taşınmazın tapu kayıtları üzerinde yer alan Kamu Hacizleri ile "Kemer 1. Asliye Hukuk Mahkemesinin 2020/349 E.,2021/99 K. sayılı kararı ile irtifak hakkının terkinine karar verilmiş,Yargıtay 7. Hukuk Dairesinin 21.09.2023 tarihli ve 2022/2685 E.,2023/3993 K. sayılı kararı ile karar 15.11.2023 tarihinde kesinleşmiştir." Beyanı taşınmazın alım-satımına engel teşkil etmekte olup bunun dışında hukuki anlamda herhangi bir kısıtlayıcı ve bağlayıcı bir duruma rastlanılmamıştır.

#### **• Gayrimenkulün veya Projenin, İmar Bilgileri, Alınması Gereken İzinler ile Mimari Proje ve İnşaata Başlanması için Yasal Gerekliliği Olan Belgelerin Tam ve Doğru Olarak Mevcut Olup Olmaması Doğrultusunda Değerlendirme**

Taşınmazda mimari projeye aykırı yapı tespit edilmemiş ancak Kemer Belediye Başkanlığının 13.01.2020 tarih ve 35742107-622.99-e.246 sayılı yazısında (Personel Lojmanı Kesin Tahsisinin İptali için hazırlanmış) değerlemeye konu taşınmaz üzerinde bulunan yapıların mühürlenerek inşai faaliyetin durdurulmuş olduğu ve kesin tahsis işleminin yeniden onaylanmadan inşaatın devamına müsaade edilmeyeceği, aksi takdirde ilgili kanun ve yönetmelikler kapsamında yasal işlem tesis edileceği belirtilmektedir.

Rapor eklerinde yer alan Kültür ve Turizm Bakanlığının 06.01.2020 tarihli Personel Lojmanı Kesin Tahsis İptal yazısı "06.12.1996 tarihinde Kesin Tahsisi yapılan Personel Lojmanı yatırımının 23 yıl ek süre verilmesine rağmen tamamlanmamıştır ve 06.12.2019 tarihine kadar verilen sürede Turizm İşletme Belgesi alınmaması nedeni ile 127 ad1 Parsel numaralı (Ç9 özel parsel) taşınmaza ait Personel Lojmanı Kesin Tahsisi iptal edilmiştir." Şeklinde dir.

Taşınmazın kesin tahsisinin iptal edilmiş olması nedeniyle geçerlilik süresi 06.12.2024 olan tadilat yapı ruhsat süresi içerisinde inşanın tamamlanamayacağı kanatine varılmıştır.

#### **• Gayrimenkullerin Tapudaki Niteliğinin, Fiili Kullanım Şeklinin ve Portföye Dahil Edilme Niteliğinin Birbiriyle Uyumlu Olup Olmadığı Hakkında Görüş ile Portföye Alınmasında Herhangi Bir Sakınca Olmadığı Hakkında Görüş**

Taşınmazın Sermaye Piyasası Mevzuatı hükümleri gereğince üzerindeki şerhlerden (Kamu Haczi) devir öncesinde arındırılması ve Kesin tahsisin yapılması koşulu ile GYO portföyüne alınmasında herhangi bir sakınca bulunmamaktadır. Ancak mevcut takyidatlar taşınmazların Sermaye Piyasası Mevzuatı hükümleri gereğince **GYO portföyüne alınmasına engel teşkil etmektedir.**

## **10-ANALİZ SONUÇLARININ DEĞERLENDİRİLMESİ ve SONUÇ**

### **10.1 Sorumlu Değerleme Uzmanının Sonuç Cümlesi**

Değerleme uzmanının raporda belirttiği tüm analiz, çalışma ve hususlara katılıyorum.

### **10.2 Asgari Husus ve Bilgilerden Raporda Yer Verilmeyenlerin Neden Yer Almadıklarının Gerekçeleri**

Asgari husus ve bilgilerden raporda yer verilmeyen madde bulunmamaktadır.

### **10.3 Yasal Gereklere Yerine Getirilip Getirilemediği ve Mevzuat Uyarınca Alınması Gereken İzin ve Belgelerin Tam ve Eksiksiz Olarak Mevcut Olup Olmadığı Hakkında Görüş**

Rapor eklerinde yer alan Kültür ve Turizm Bakanlığının 06.01.2020 tarihli Personel Lojmanı Kesin Tahsis İptal yazısı "06.12.1996 tarihinde Kesin Tahsisi yapılan Personel Lojmanı yatırımının 23 yıl ek süre verilmesine rağmen tamamlanmamıştır ve 06.12.2019 tarihine kadar verilen sürede Turizm İşletme Belgesi alınmaması nedeni ile 127 adl Parsel numaralı (Ç9 özel parsel) taşınmaza ait Personel Lojmanı Kesin Tahsisi iptal edilmiştir." şeklindedir.

Taşınmazın kesin tahsisinin iptal edilmiş olması nedeniyle geçerlilik süresi 06.12.2024 olan tadilat yapı ruhsat süresi içerisinde inşanın tamamlanamayacağı kanatine varılmıştır.

### **10.4 Varsa Gayrimenkul Üzerindeki Takyidat ve İpotekler ile İlgili Görüş**

Rapor konusu taşınmazların tamamının Tapu Kayıtlarında olduğu tespit edilen "Kamu Hacizleri" olduğu görülmüştür.

"Kamu Haczi" adı ile geçen, 6183 sayılı Amme Alacaklarının Tahsil Usulü Hakkında Kanun uyarınca taşınmaza Belediye, SSK; Vergi daireleri tarafından haciz konulmuş ise, bu haciz taşınmazın devir ve satışına engel bir nitelik taşır. Kamu haczinde, haciz kalkmadan veya haczi koyan devlet kurumunun izni olmadan taşınmazın devri mümkün değildir.

Mevcut Kamu Hacizleri konu taşınmazların alım-satımına engel teşkil etmekte olduğu tespit edilmiştir.

### **10.5 Değerleme Konusu Gayrimenkulün Üzerinde İpotek veya Gayrimenkulün Değerini Doğrudan ve Önemli Ölçüde Etkileyecek Nitelikte Herhangi Bir Takyidat Bulunması Durumları Hariç Devredilebilmesi Konusunda Bir Sınırlamaya Tabi Olup Olmadığı Hakkında Bilgi**

Değerlemeye konu taşınmaz ile ilgili olarak yapılan teknik ve yasal incelemede; Tekirova 158 Ada 7 parsel üzerinde; 24.06.1988 Tarihli Taahhüt Senedinin 13 maddesine göre "lehine irtifak hakkı tesis edilen şirket bu hakkın tamamını veya bir kısmını Maliye ve Gümrük Bakanlığı ile Kültür ve Turizm Bakanlığından izin almaksızın başkalarına devir edemezler" ibaresi bulunmaktadır.

### **10.6 Değerleme Konusu Arsa veya Arazi İse, Alımından İtibaren Beş Yıl Geçmesine Rağmen Üzerinde Proje Geliştirilmesine Yönelik Herhangi Bir Tasarrufta Bulunulup Bulunulmadığına Dair Bilgi**

Değerleme konusu taşınmazlar cins tahsisili olup proje geliştirme çalışması yapılmamıştır.

### **10.7 Değerleme Konusu Üst Hakkı veya Devre Mülk Hakkı İse, Üst Hakkı ve Devre Mülk Hakkının Devredilebilmesine İlişkin Olarak Bu Hakları Doğuran Sözleşmelerde Özel Kanun Hükümlerinden Kaynaklananlar Hariç Herhangi Bir Sınırlama Olup Olmadığı Hakkında Bilgi**

\* Müstakil ve daimî nitelikte olan üst hakkı "Martı Gayrimenkul Yatırım Ortaklığı A.Ş." lehine 24.06.2037 tarihine kadar 49 yıl süre ile tescil edilmiştir.

Taşınmaza yönelik 49 yıl süre ile 27. cilt 2647. Sayfadaki 127 ada 1 parsel üzerindeki "Kaynak Hakkı" bulunmaktadır.

### 10.8 Farklı Değerleme Yöntemleri ile Analizi Sonuçlarının Uyumlaştırılması ve Bu Amaçla İzlenen Metotların ve Nedenlerin Açıklaması

Sermaye Piyasası Kurulu'nun 01.02.2017 tarih Seri III-62.1 sayılı "Sermaye Piyasasında Değerleme Standartları Hakkında Tebliğ"i doğrultusunda Uluslararası Değerleme Standartları UDS 105 Değerleme Yaklaşımı ve Yöntemleri Madde 10.4'e göre "Değerleme çalışmasında yer alan bilgiler ve şartlar dikkate alındığında, özellikle tek bir yöntemin doğruluğuna ve güvenilirliğine yüksek seviyede itimat duyulduğu hallerde, değerlemeyi gerçekleştirenlerin bir varlığın değerlemesi için birden fazla değerlendirme yöntemi kullanması gerekmez. Ancak, değerlemeyi gerçekleştirenin çeşitli yaklaşım ve yöntemleri kullanmayı da göz önünde bulundurması gerekli görülmekte olup, özellikle tek bir yöntem ile güvenilir bir karar verilebilmesi için yeterli bulguya dayalı veya gözlemlenebilen girdinin mevcut olmadığı hallerde, bir değer belirlenebilmesi amacıyla birden fazla değerlendirme yaklaşımı veya yöntemi gerekli görülüp kullanılabilir. Birden fazla değerlendirme yaklaşımı veya yönteminin, hatta tek bir yaklaşım dahilinde birden fazla yöntemin kullanıldığı hallerde, söz konusu farklı yaklaşım veya yöntemlere dayalı değer takdirinin makul olması ve birbirinden farklı değerlerin, ortalama alınmaksızın, analiz edilmek ve gerekçeleri belirtilmek suretiyle tek bir sonuca ulaştırılma sürecinin değerlemeyi gerçekleştiren tarafından raporda açıklanması gerekli görülmektedir." denilmektedir.

Aynı tebliğin 10.6. maddesinde ise " Farklı yaklaşım veya yöntemler uygulanıp birbirinden oldukça uzak sonuçların elde edilmesi halinde, bunların basitçe ağırlıklandırılması genel olarak uygun bulunmadığından, değerlemeyi gerçekleştirenin belirlenen değerlerin neden bu kadar farklı olduğunun anlaşılabilmesine yönelik birtakım prosedürler yürütmesi gerekli görülmektedir. Bu durumlarda, değerlemeyi gerçekleştirenin, değer yaklaşımından/yöntemlerden biriyle daha iyi ve daha güvenilir olarak belirlenip belirlenmediğini tespit etmek amacıyla, 10.3. nolu maddede yer verilen kılavuz hükümleri tekrar değerlendirmesi gerekli görülmektedir." denmektedir.

Pazar yaklaşımında değerlendirme yapılan mülk, pazarda gerçekleştirilen benzer mülklerin satışlarıyla karşılaştırılmıştır. Pazarda yapılan incelemelerde konu taşınmazla benzer nitelikte emsallere ulaşılmış olup somut verilere ulaşılmıştır. Maliyet yaklaşımı ile otel yapı değeri hesaplanmıştır.

Bu doğrultuda rapor sonuç değeri olarak, tarla nitelikli taşınmazların Pazar yaklaşımına göre bulunan değeri ile otel nitelikli taşınmazların maliyet yaklaşımıyla hesaplanan pazar değerinin toplamı rapor sonuç değeri olarak takdir edilmiştir.

### 10.9 Nihai Değer Takdiri

Rapor konusu taşınmazların değerinin belirlenmesi aşamasında; yerinde yapılan incelemesi, konumu, çevrede yapılan piyasa araştırmaları, günümüz gayrimenkul piyasası koşulları dikkate alınmıştır.

Bu bilgiler doğrultusunda değerlendirme konusu taşınmazın 30.09.2024 tarihli toplam değeri için aşağıdaki tablolarda yer alan değerler takdir edilmiştir.

TAŞINMAZLARIN TOPLAM DEĞERİ	
KDV HARİÇ (TL)	KDV DAHİL (TL)
70.000.000,00	84.000.000,00

RAPORU HAZIRLAYAN UZMANLAR		
<b>Yılmaz GÜNEY</b> Değerleme Uzmanı (Lisans No:405932)	<b>Pınar MÜFTÜOĞLU</b> Değerleme Uzmanı (Lisans No:901706)	<b>Pelin ŞEKERCİ</b> Sorumlu Değerleme Uzmanı (Lisans No:405934)
		